





許秀才遺址				
代號：1106-HHT				
地理環境				
經 緯 度：	東經 120°22'23"	北緯 23°18'50"	方格座標：	E185891×N2579206m
行政隸屬：	臺南縣東山鄉三榮村			
地 理 區：	嘉南平原－急水溪沖積平原			
海拔高度：	23m			
所屬水系：	許秀才中排（急水溪／急水溪集水區）			
相關道路：	南 100			
簡要描述：	遺址位於許秀才聚落西南側約 50 公尺，西南側近鄰許秀才中排，西北側則抵東山鄉第四公墓，東側近抵許秀才村。			
(地形圖附道路及水道並劃記範圍)				
遺址狀態				
遺物分布：	本遺址目前大多為農地並建有數座雞舍，於農地田埂斷面及水溝邊均可見不少夾砂紅陶、黑陶及石器，包括西北側的荔枝園內亦可見大量的橙色夾砂陶片。			
面 積：	長寬大致 400m×300m，面積約 96000 m ² 。			
保存狀況：	遺址因水稻田耕作及果園墾植影響而受到若干程度之擾動。			
文化類型：	大湖文化、蔦松文化			
年 代：	約 3300-1800 B.P.、1800-350B.P.			

遺 跡：		
遺物類別（附照片）		
文化遺物		
石 器：		
陶 器：	1. 大湖文化：陶腹片（許清保採集、本計畫採集）、罐形器（本計畫採集） 2. 蔦松文化：陶腹片（許清保採集）	
		
圖說：陶腹片正面（許清保採集）		圖說：陶腹片背面（許清保採集）
骨 器：		
金 屬 器：		
其 他：	歷史時期：青花瓷片（許清保採集）	
自然遺物		
動 物：		
植 物：		
岩 石：		
土 壤：	黃褐色壤土	
其 他：		
遺址代表意義		
文化意義：		
歷史沿革：		
評鑑等級：	一般性遺址	
建議事項		
遺址處理：	保持現狀，避免重大開發及翻整。	
遺物保存：		
行政處理：	<input type="checkbox"/> 指定遺址 <input checked="" type="checkbox"/> 列冊遺址 <input type="checkbox"/> 疑似遺址	
其 他：		
備 註		

研究簡史			
1. 2004 年 1 月 10 日許清保、周來春調查發現。			
2. 2008 年 6 月 14 日本計畫鄒騰露調查。			
參考文獻			
1. 2007 許清保〈尋訪哆囉囑社群〉《台灣文獻》58(1): 192-212.			
土地管理基本資料			
定著土地地號：		總面積： 平方公尺	
使用分區（類別）：			
地號：	姓名	戶籍或連絡地址	聯絡電話
面積：			
所有人（代表）			
使用人			
管理人			
土地使用現況			
使用分區（類別）			
附近景觀：		遺址目前所在周遭大多為水稻田。	
			
圖說：水稻田埂邊已塗敷水泥		圖說：遺址東側之水稻田	
使用現況：	<input type="checkbox"/> 荒廢地 <input checked="" type="checkbox"/> 農耕 <input type="checkbox"/> 景觀綠地 <input type="checkbox"/> 建築區 <input type="checkbox"/> 其他 說明：遺址目前為水稻田耕作為主。		
			
圖說：散落於溝邊的夾砂陶片		圖說：散落於地表上之夾砂灰黑陶片	



圖說：地表採集之陶環



圖說：地表採集之罐形器口緣

其他相關事項

執行單位：台灣打里摺文化協會

計畫主持人：劉益昌

填表人：吳佩秦／顏廷仔／劉益昌